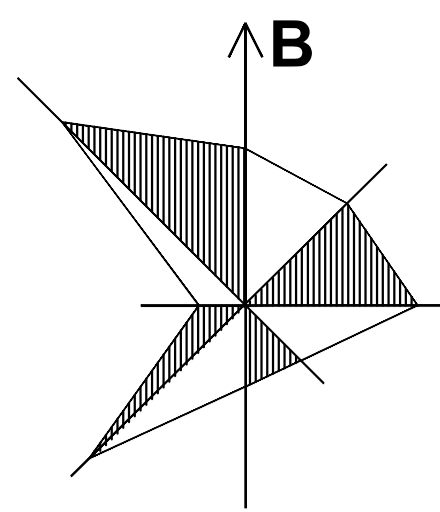
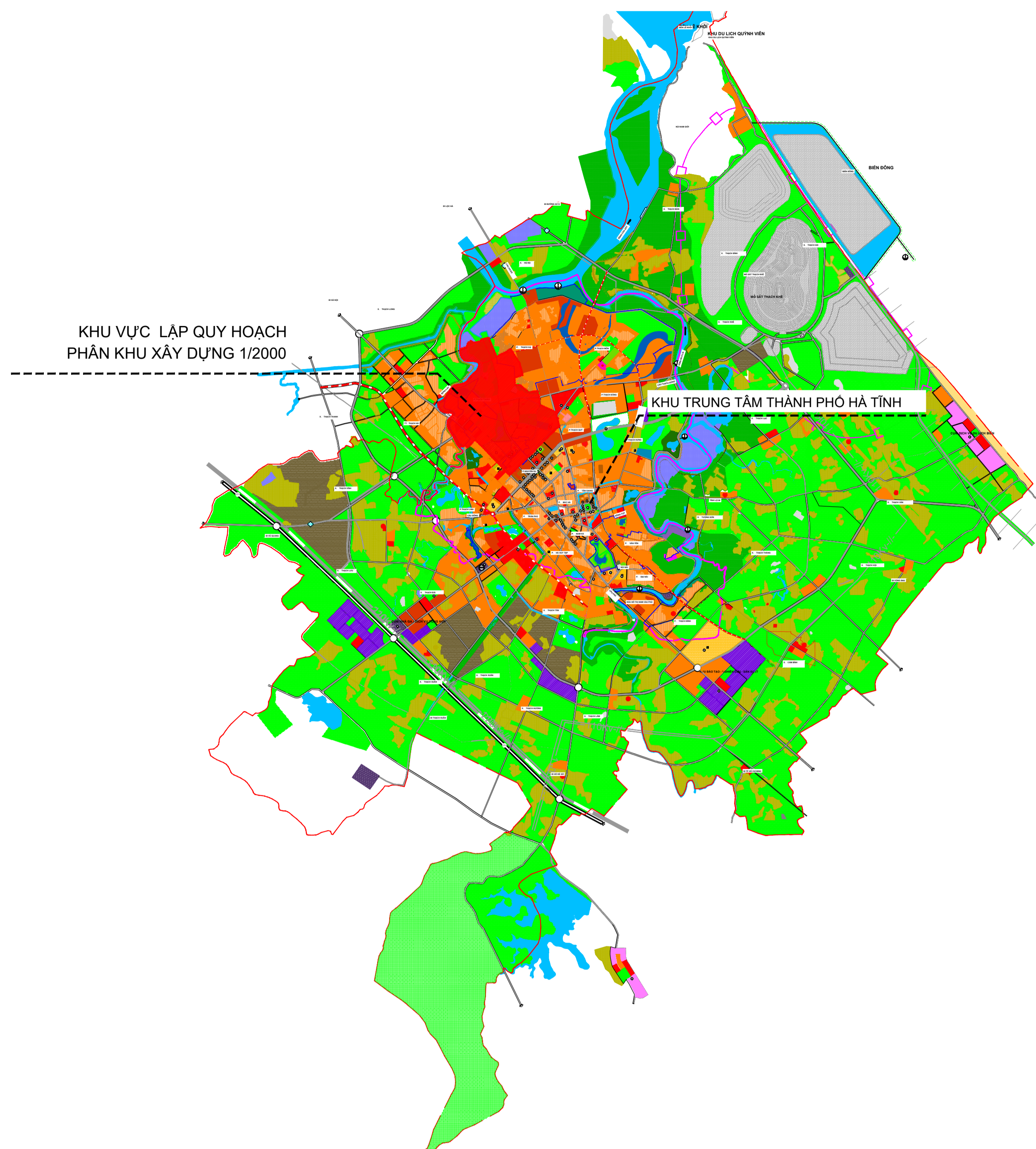


XÃ THẠCH TRUNG - THÀNH PHỐ HÀ TĨNH
ĐIỀU CHỈNH QUY HOẠCH PHÂN KHU PHÂN KHU XÂY DỰNG XÃ THẠCH TRUNG, THÀNH PHỐ HÀ TĨNH, TỶ LỆ 1/2000
SƠ ĐỒ VỊ TRÍ VÀ GIỚI HẠN KHU ĐẤT



VỊ TRÍ KHU VỰC NGHIÊN CỨU TRONG QUY HOẠCH CHUNG XÂY DỰNG THÀNH PHỐ HÀ TĨNH



1. Vị trí, quy mô ranh giới lập quy hoạch:

1.1. Vị trí

Khu vực lập Quy hoạch nằm về phía Tây Bắc của thành phố Hà Tĩnh thuộc ranh giới hành chính của xã Thạch Trung, có vị trí tiếp giáp:

- Phía Bắc giáp với sông Cày và xã Thạch Hạ;
- Phía Nam giáp đường QH rộng 25m và đường Trần Phú;
- Phía Đông giáp khu dân cư hiện trạng xã Thạch Hạ và đường Quang Trung;
- Phía Tây giáp sông Cày và đường Trần Phú.

1.2. Quy mô

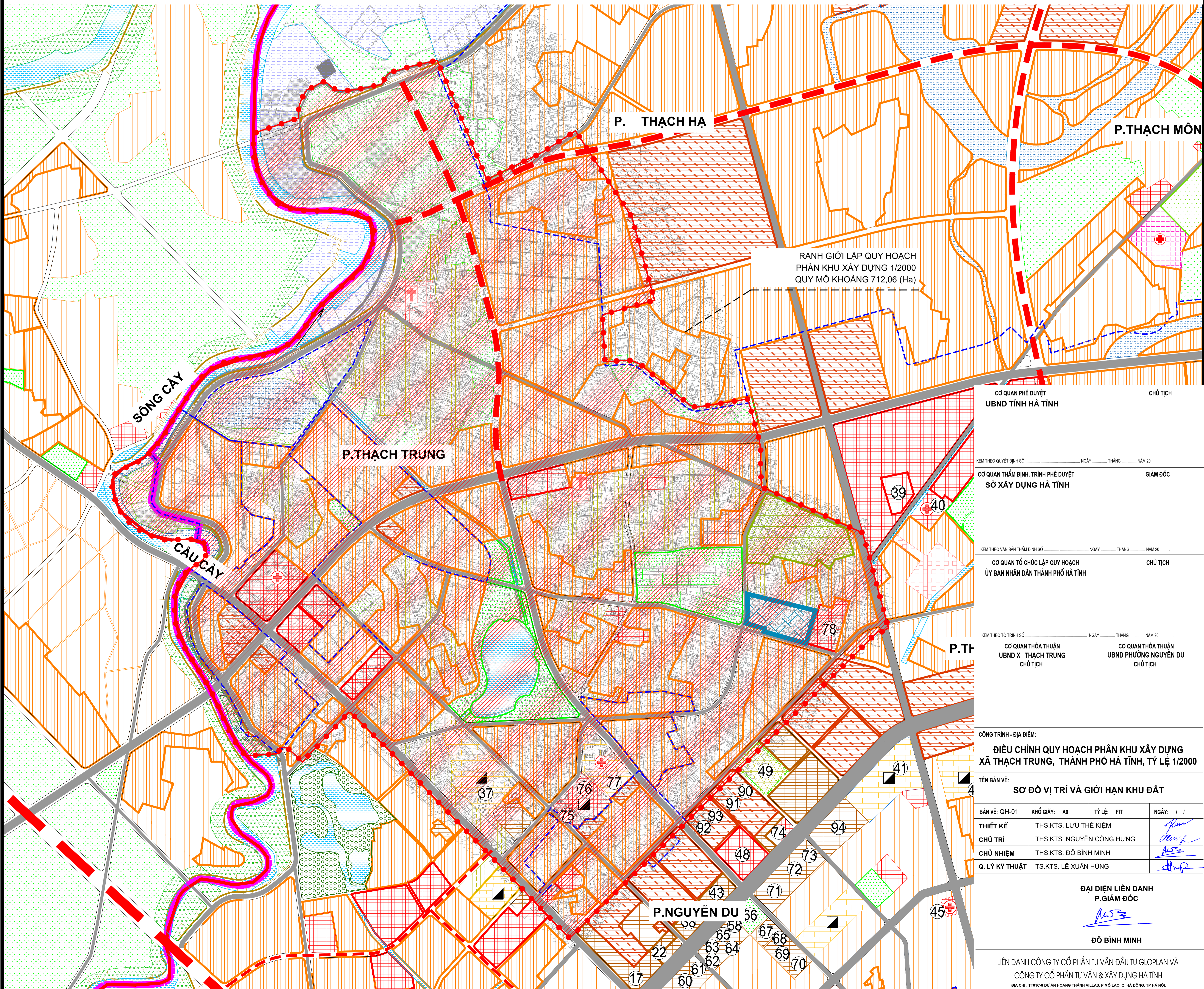
- Quy mô nghiên cứu khoảng: 712,06 ha.
- Dân số dự kiến: 52.000 người

KÝ HIỆU:

HÀ TĨNH	QUY HOẠCH 2025	QUY HOẠCH 2035	ĐẤT CÔNG CÔNG - DỊCH VỤ
ĐẤT BỆNH VIỆN	ĐẤT HỒN HỢP	ĐẤT CƠ QUAN	ĐẤT TRƯỞNG CHUYÊN NGHIỆP
ĐẤT AN NINH	ĐẤT TÔN GIÁO, DI TÍCH	ĐẤT DU LỊCH	ĐẤT CÔNG NGHIỆP
ĐẤT KHÔ TẮNG, BẾN BÀ	ĐẤT ĐÀU MÔI HÀ TĂNG KỸ THUẬT NGHĨA ĐỊA	ĐẤT ĐƠN VỊ Ở	ĐẤT Ờ LẠNG XÒM
MẶT NƯỚC	KHU NƯỚI TRỒNG THỦY SẢN	ĐẤT CÂY XANH CÔNG VIÊN, TĐTT	ĐẤT CÂY XANH CÁCH LY
ĐẤT NÔNG NGHIỆP	VÙNG CÂY XANH CẢNH QUAN	ĐẤT CÂY XANH SINH THÁI VÀ DU LỊCH	ĐẤT DỰ TRÙ PHÁT TRIỂN
BÁI CÁT	HỒ, AO, ĐÀM, SÔNG, SUỐI, KÊNH, RẠCH	ĐẤT CÂY XANH SỬ DỤNG CÔNG CỘNG ĐÔ THỊ	ĐẤT HÀ TĂNG KỸ THUẬT KHÁC CẤP ĐỘ THỊ
ĐẤT TRUNG TÂM TẠO NGHIÊN CỨU	ĐẤT HỒN HỢP (ĐƠN VỊ Ở VÀ DỊCH VỤ CÔNG CỘNG ĐÔ THỊ)	ĐẤT DỊCH VỤ - CÔNG CỘNG ĐÔ THỊ	ĐẤT TRUNG TÂM Y TẾ
ĐẤT CÂY XANH CHUYÊN DỤNG	ĐẤT ĐƯỢC PHÒNG	ĐẤT SẢN XUẤT NÔNG NGHIỆP	ĐẤT TRUNG TÂM VĂN HÓA, THỂ DỤC THỂ THAO
ĐẤT DI TÍCH, TÔN GIÁO	ĐẤT DỊCH VỤ, DU LỊCH	ĐẤT CƠ QUAN, TRỤ SỞ ĐÔ THỊ	TRUNG TÂM XÃ
ĐƯỜNG GIAO THÔNG GIAI ĐOẠN ĐẦU	ĐƯỜNG CAO TỐC	ĐƯỜNG SẮT	TUYẾN ĐƯỜNG SẮT CAO TỐC
TUYẾN ĐƯỜNG ĐIỆN 220KV	TUYẾN ĐƯỜNG ĐIỆN 110KV	CẦU CỐNG	RANH GIỚI PHƯỜNG XÃ
RANH GIỚI MỎ SẮT THẠCH KHÊ	RANH GIỚI THÀNH PHỐ HIỆN HỮU	RANH GIỚI KHU ĐẤT QUY HOẠCH	

Một độ trung bình (h) Ký hiệu lô đất
 Tổng cao trung bình (tổng)
 Diện tích đất (ha)

RANH GIỚI KHU VỰC NGHIÊN CỨU TRONG QUY HOẠCH CHUNG XÂY DỰNG THÀNH PHỐ HÀ TĨNH



CƠ QUAN PHÉ DUYỆT UBND TỈNH HÀ TĨNH	CHỦ TỊCH
KÈM THEO QUYẾT ĐỊNH SỐ: _____	NGÀY: ____ THÁNG ____ NĂM 20__
CƠ QUAN THẨM ĐỊNH, TRÌNH PHÉ DUYỆT SỞ XÂY DỰNG HÀ TĨNH	GIÁM ĐỐC
KÈM THEO VĂN BẢN THẨM ĐỊNH SỐ: _____	NGÀY: ____ THÁNG ____ NĂM 20__
CƠ QUAN TỔ CHỨC LẬP QUY HOẠCH ỦY BAN NHÂN DÂN THÀNH PHỐ HÀ TĨNH	CHỦ TỊCH
KÈM THEO TỜ TRÌNH SỐ: _____	NGÀY: ____ THÁNG ____ NĂM 20__
CƠ QUAN THỎA THUẬN UBND X. THẠCH TRUNG	CHỦ TỊCH
CƠ QUAN THỎA THUẬN UBND PHƯỜNG NGUYỄN DU	CHỦ TỊCH

CÔNG TRÌNH - ĐỊA ĐIỂM:
ĐIỀU CHỈNH QUY HOẠCH PHÂN KHU XÂY DỰNG XÃ THẠCH TRUNG, THÀNH PHỐ HÀ TĨNH, TỶ LỆ 1/2000

TÊN BẢN VẼ:
SƠ ĐỒ VỊ TRÍ VÀ GIỚI HẠN KHU ĐẤT

BẢN VẼ: QH-01	KHỐ GIẤY: A0	TỶ LỆ: 1/2000	NGÀY: / /
THIẾT KẾ	THS.KTS. LƯU THẾ KIỂM		
CHỦ TRÌ	THS.KTS. NGUYỄN CÔNG HƯNG		
CHỦ NHIỆM	THS.KTS. ĐỖ BÌNH MINH		
Q. LÝ KỸ THUẬT	TS.KTS. LÊ XUÂN HÙNG		

ĐẠI DIỆN LIÊN DANH
 P. GIÁM ĐỐC
 ĐỖ BÌNH MINH

LIÊN DANH CÔNG TY CỔ PHẦN TƯ VẤN ĐẦU TƯ GLOPLAN VÀ
 CÔNG TY CỔ PHẦN TƯ VẤN & XÂY DỰNG HÀ TĨNH
 ĐIA CHỈ: TỈNH HÀ TĨNH, QUẬN THANH LƯƠNG, P. MỎ LẠO, Q. HÀ ĐÔNG, TP HÀ NỘI.

ĐIỀU CHỈNH QUY HOẠCH PHÂN KHU XÂY DỰNG XÃ THẠCH TRUNG, THÀNH PHỐ HÀ TĨNH, TỶ LỆ 1/2000